

# PLAN POUR ENQUÊTE COMPLÉMENTAIRE

## COMMUNE DE JORAT-MENTHUE

(Localité de Sottens)

Propriété de la Commune de Jorat-Menthue, Sottens

Parcelle n°69

Plan n° 5804/1004 et 1008

Désignation cadastrale de la parcelle 69 :

Zone légalisée: Zone industrielle de l'émetteur

Secteur de protection des eaux: Au

Coordonnées moyennes: 2'546'120 / 1'167'470

Altitude moyenne du terrain: 775 m.



Servitudes: 84'069, 84'086, 84'095, 84'101, 2011/2239/0, 2011/2609/0, 2013/10185/0, 2014/6078/0, 2020/11955/0

Mention: 2011/1618/1 (Repère de mensuration)

Degré de sensibilité au bruit: III (légalisé)

Note au recensement architectural: 2 (bât. n°110 et n°112)

Habitation n° 112	230 m <sup>2</sup>
Bâtiment industriel n°110	1'309 m <sup>2</sup>
Bâtiment n°119	24 m <sup>2</sup>
Bâtiment industriel n°123	48 m <sup>2</sup>
Bâtiment n°162	116 m <sup>2</sup>
Garage n°129	93 m <sup>2</sup>
Accès, place privée	3'329 m <sup>2</sup>
Jardin	4'830 m <sup>2</sup>
Champ, pré, pâturage	54'836 m <sup>2</sup>
	<b>64'815 m<sup>2</sup></b>

**PROJET:** Transformations intérieures dans le bâtiment n°110   
Construction d'un escalier 

**Enquête complémentaire portant sur l'aménagement d'un parking de dix places**

### Enquête publique

Mis à l'enquête au greffe municipal du

du 10.04.2021 au 09.05.2021

L'attestent au nom de la Municipalité

**5804-2019-11B**

Camac : 201813

Le Syr

**STI**

SERVICE TECHNIQUE INTERCOMMUNAL  
DU GROS-DE-VAUD 1040 ECHALLENS

Le géomètre breveté:  
Pierre-André Nicod



**1:1000**

Dossier n° M 23'211.1/GM

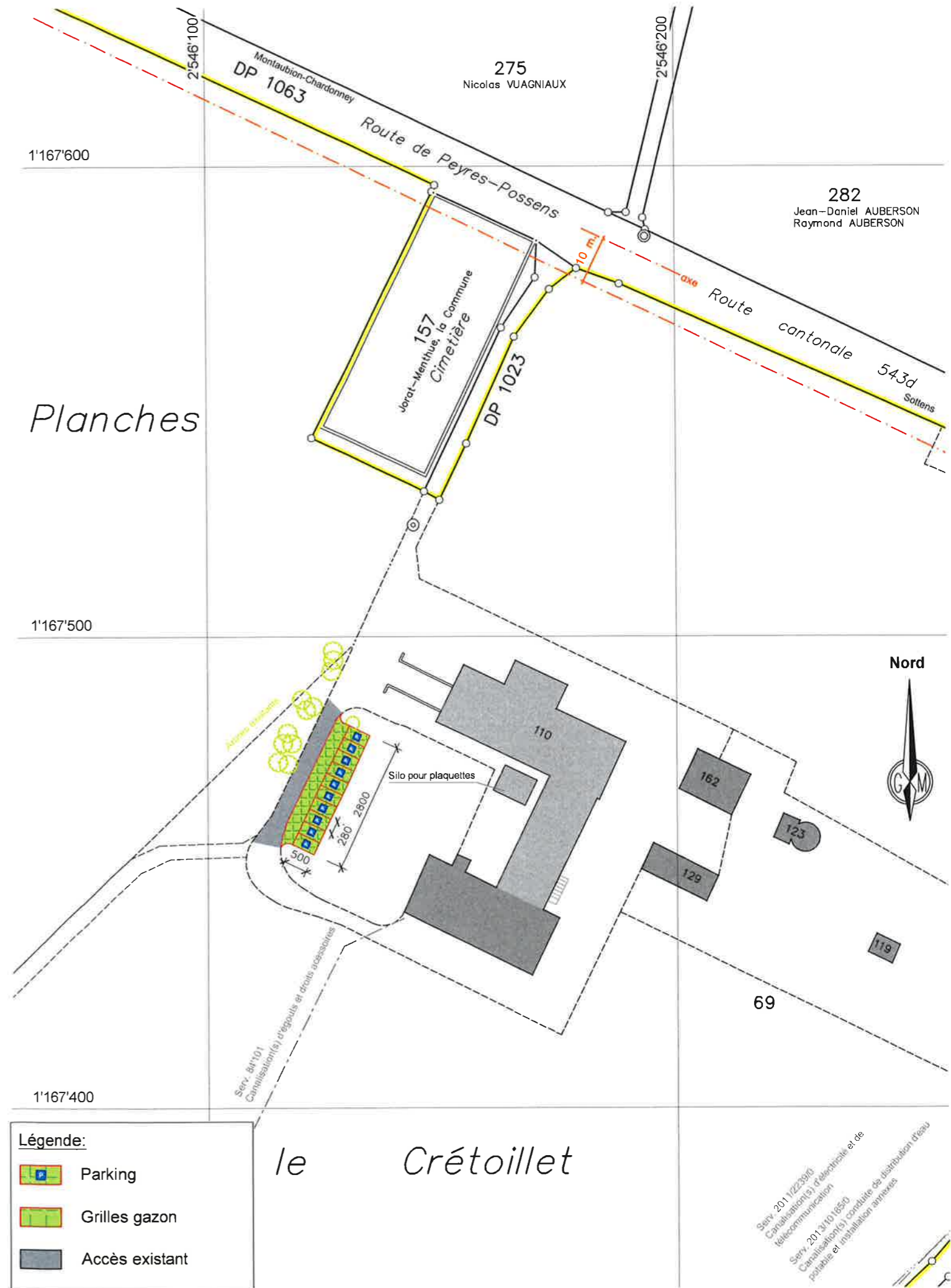
Mensuration semi-numérique  
Géodonnées © Etat de Vaud



Moudon, le 9 mars 2021

~~Moudon, le 25 juillet 2019~~

**NPPR** INGÉNIEURS ET GÉOMÈTRES SA  
NICOD - PERRIN - PARISOD - REY  
Ch. Château-Sec 6 / CP 186 1510 Moudon  
Tel. 021 905 15 88 moudon@nppr.ch



Sev. 2011/2239/0  
Canaux (aériens) et électriques et de  
télécommunication  
Sev. 2013/10185/0  
Canaux (aériens) conduites de distribution d'eau  
potable et installation annexes