

# PLAN POUR ENQUETE

COMMUNE DE JORAT-MENTHUE (*Localité de Villars-Tiercelin*)

Parcelles n°6033 et 6034: Propriété de la Commune de Jorat-Menthue

Parcelle n°6035: Propriété de Mme Nicole KELLER

DP communal n°71

REÇU LE 26 MAI 2026

V 1

Secteur(s) de protection des eaux: Au

Coordonnées moyennes: 2'543'740 / 1'164'205




- PROJET:
- Création d'un arrêt de bus
  - Construction d'un trottoir
  - Création de 4 places de stationnement
  - Constitution d'une servitude de passage public à pied

Pour la commune de Jorat-Menthue:

Nicole KELLER:

Le Syndic:

La Secrétaire:



Mis à l'enquête au greffe municipal du \_\_\_\_\_ au \_\_\_\_\_

L'attestent au nom de la Municipalité

Le Syndic:

La Secrétaire:

Enquête publique

du 13.06.2026 au 12.07.2026

**5804-2026-4 / ATR**

Camac : 250420

**STI** SERVICE TECHNIQUE INTERCOMMUNAL  
DU GROS-DE-VAUD 1040 ECHALLENS

Enquête publique



Moudon, le 7 mai 2026

Le géomètre breveté:

Joachim Nicod

**NPPR** INGÉNIEURS ET  
GÉOMÈTRES SA

NICOD • PEYRIN • PARISOD • REY

Ch. Château-Sec 6 / CP 63 1510 Moudon

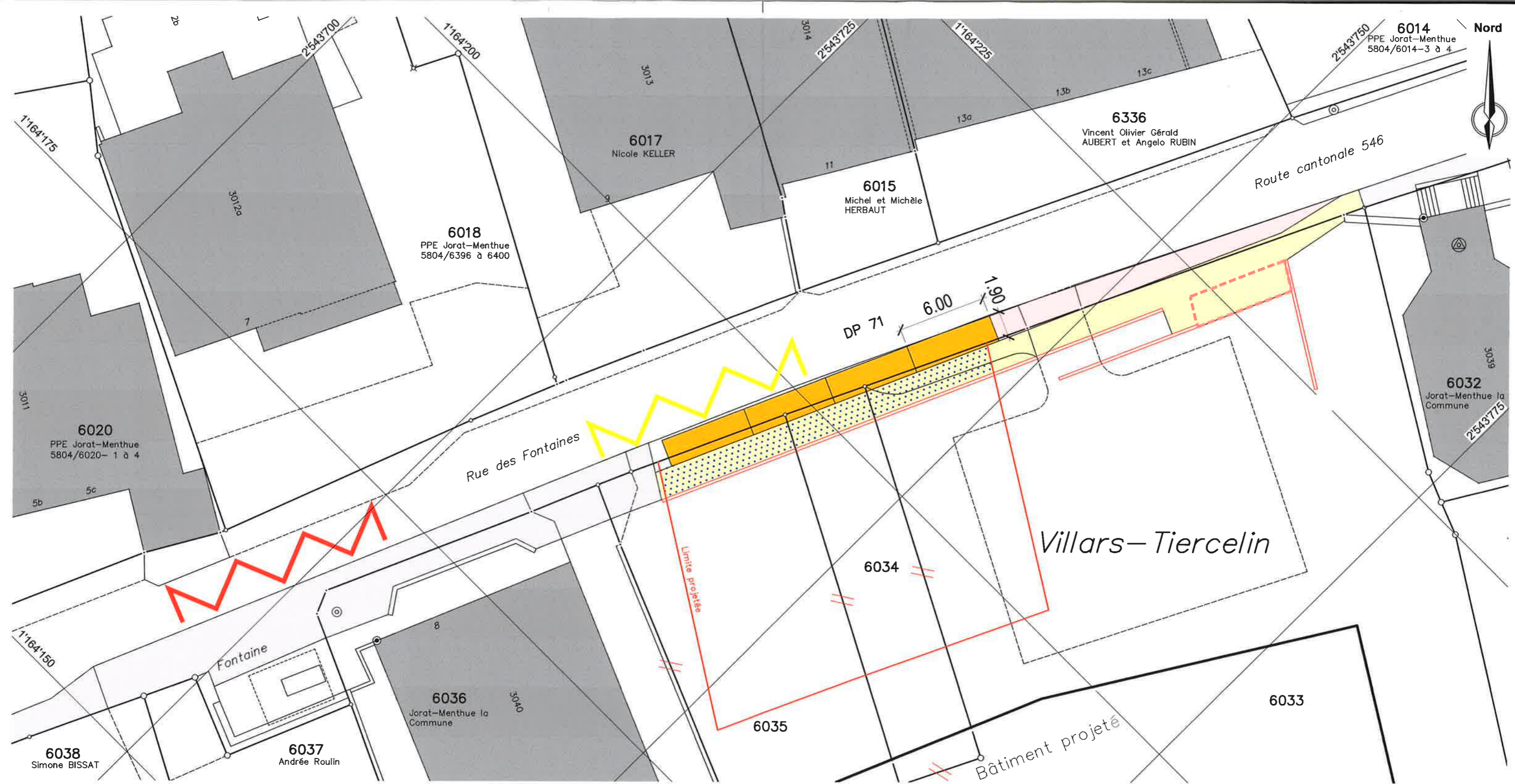
Tél. 021 905 15 88

moudon@nppr.ch

**1:250**

Dossier n° M220'072/L  
N°CAMAC : 250'420

Mensuration numérique  
Géodonnées © Etat de Vaud



Désignation cadastrale de la parcelle 6033 :

Bâtiment scolaire n°4187	496 m <sup>2</sup>
Accès, place privée	358 m <sup>2</sup>
Jardin	2'004 m <sup>2</sup>
Trottoir, place piétonnière	16 m <sup>2</sup>
	<b>2'874 m<sup>2</sup></b>

Désignation cadastrale de la parcelle 6035 :

Accès, place privée	7 m <sup>2</sup>
Jardin	479 m <sup>2</sup>
	<b>486 m<sup>2</sup></b>

Désignation cadastrale du DP 71

Accès, place privée	329 m <sup>2</sup>
Route, chemin	1'456 m <sup>2</sup>
Trottoir, place piétonnière	353 m <sup>2</sup>
Jardin	20 m <sup>2</sup>
	<b>2'158 m<sup>2</sup></b>

Désignation cadastrale de la parcelle 6034 :

Place-jardin	155 m <sup>2</sup>
--------------	--------------------

Désignation cadastrale de la parcelle 6036 :

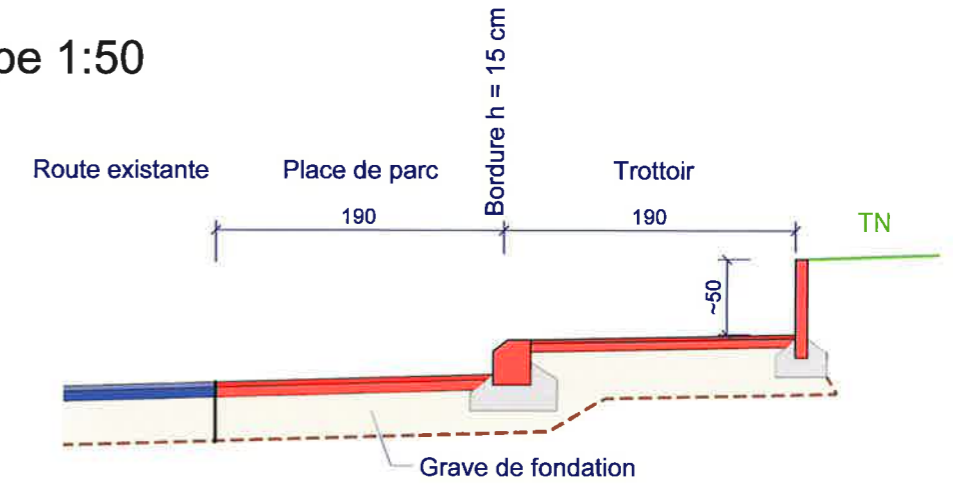
Bâtiment scolaire n°3040	237 m <sup>2</sup>
Bâtiment n°3127	34 m <sup>2</sup>
Accès, place privée	901 m <sup>2</sup>
Jardin	523 m <sup>2</sup>
Trottoir, place piétonnière	75 m <sup>2</sup>
	<b>1'770 m<sup>2</sup></b>

**Légende**

- Trottoir
  - Servitude de passage public à pied
  - Place de stationnement
  - Abris bus
  - Arrêt de bus projeté (deux sens)
  - Mur
- Désignation cadastrale de la parcelle 6036 :
- |                             |                            |
|-----------------------------|----------------------------|
| Bâtiment scolaire n°3040    | 237 m <sup>2</sup>         |
| Bâtiment n°3127             | 34 m <sup>2</sup>          |
| Accès, place privée         | 901 m <sup>2</sup>         |
| Jardin                      | 523 m <sup>2</sup>         |
| Trottoir, place piétonnière | 75 m <sup>2</sup>          |
|                             | <b>1'770 m<sup>2</sup></b> |

- Arrêt de bus à supprimer
- Zone d'arrêt et d'attente des bus scolaires
- Trottoir existant

**Coupe-Type 1:50**



Remarque: la réalisation du projet n'implique pas une mise à jour du plan du Registre Foncier