

PLAN DE SITUATION DRESSÉ POUR MISE À L'ENQUÊTE COMMUNE DE JORAT-MENTHUE (Villars-Mendraz)

Parcelle : 5129

Propriété de : Eric et Marina Rebmeister

Désignation cadastrale :

Habitation ECA 4155	141 m ²
Jardin	863 m ²
Surface totale	1'004 m ²

Adjonction de deux annexes non chauffées à une villa individuelle,
dont une place de parc couverte.
Ajout d'une pompe à chaleur avec module extérieur.

Mensuration semi-numérique
Plan RF n° 1044
Coord. moy. : 2'545'520 / 1'166'125
Altitude moyenne : ~798 m

Zone du village **Zone réservée**
Secteur de protection des eaux : Au
COS = 0.25
D.S.B. = III
Note de recensement architectural : aucune

SERVITUDE :

011-111953 (D) Canalisation(s) d'eaux claires, d'eaux usées et d'eau

MENTIONS : Aucune

CHARGES FONCIERES : Aucune

La réalisation de ce projet implique une mise à jour du plan RF

Les propriétaires :




Enquête publique

du 06.08.2022 au 04.09.2022

5804-2022-17

Camac : 214558

STI SERVICE TECHNIQUE INTERCOMMUNAL
DU GROS-DE-VAUD 1040 ECHALLENS

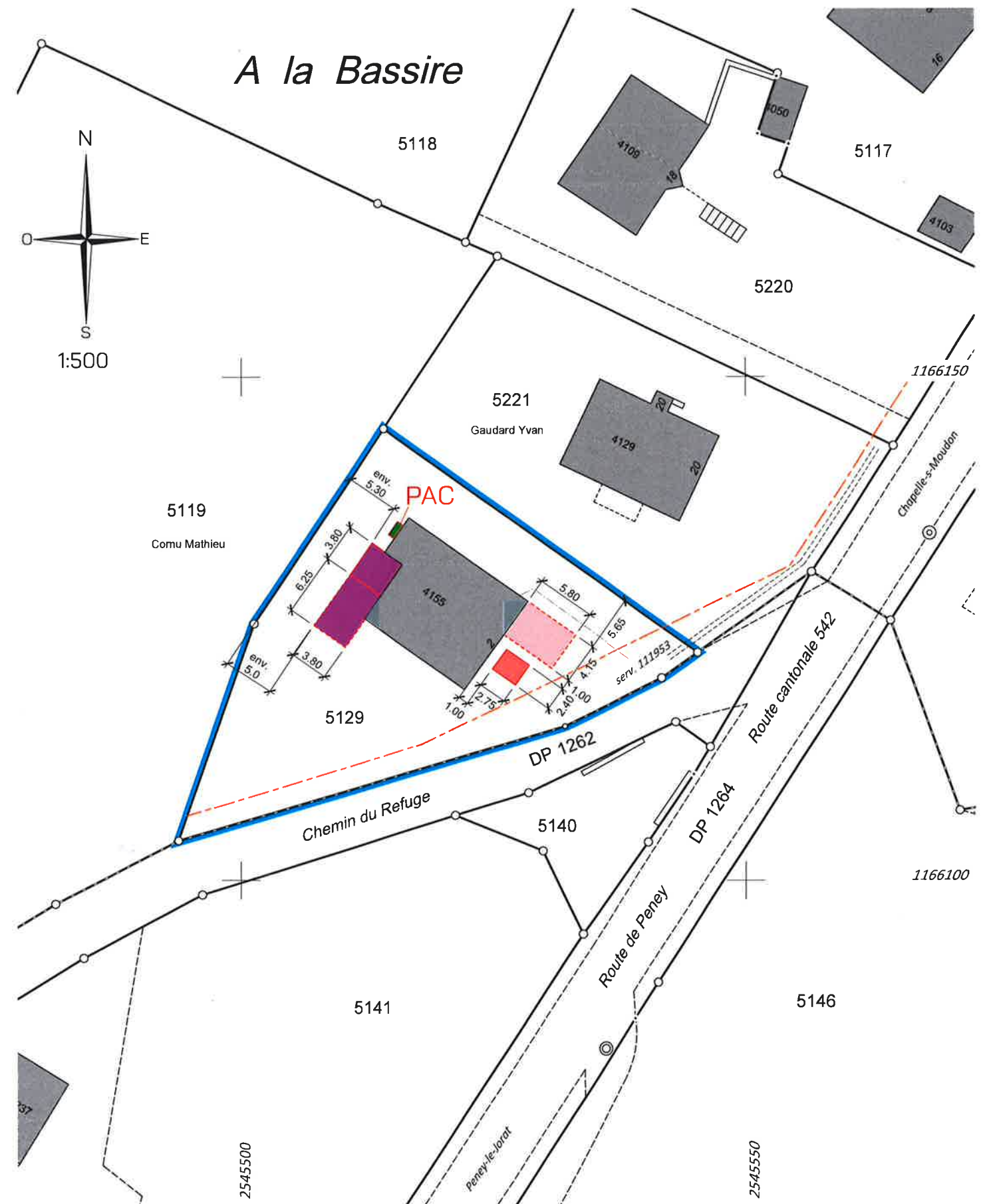


Géomètre breveté
Rue de l'Industrie 3
1373 Chavornay
024 510 38 00
contact@kadastre.ch
www.kadastre.ch






J.F. ROLLE
Ing.-géomètre breveté

Chavornay, le 20 juin 2022

Dossier technique : 684 / V1



Légende :

-  Local
-  Couvert à voiture
-  Cellier
-  Cuisine extérieure couverte

 Limite des constr. selon PGA de 2007

 EU&EC : raccord aux collecteurs existants (pas de modifications)

 Détails de constructions selon plan d'architecte

LES POSITIONS DES SERVICES
PEUVENT ETRE APPROXIMATIVES.
LES POSITIONS EXACTES SONT A
DETERMINER PAR SONDAGE.